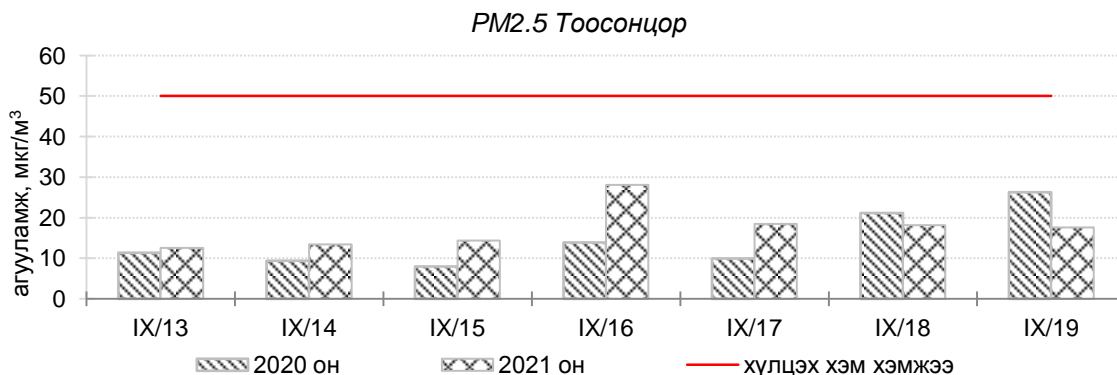
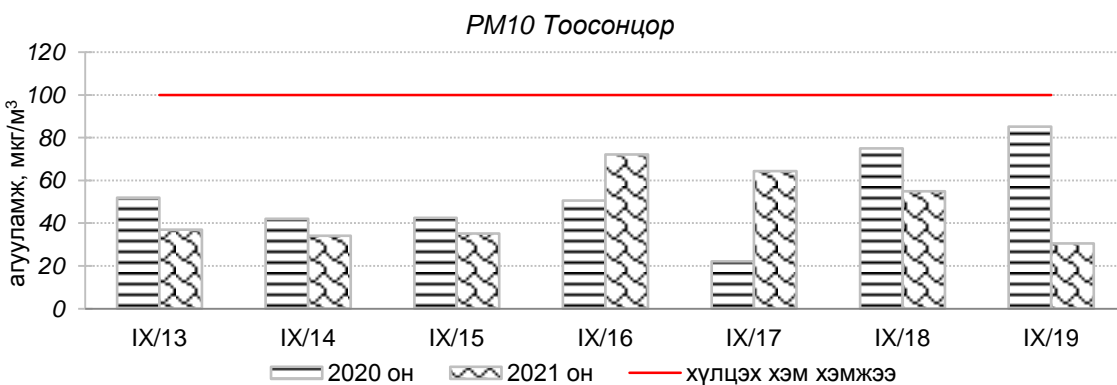
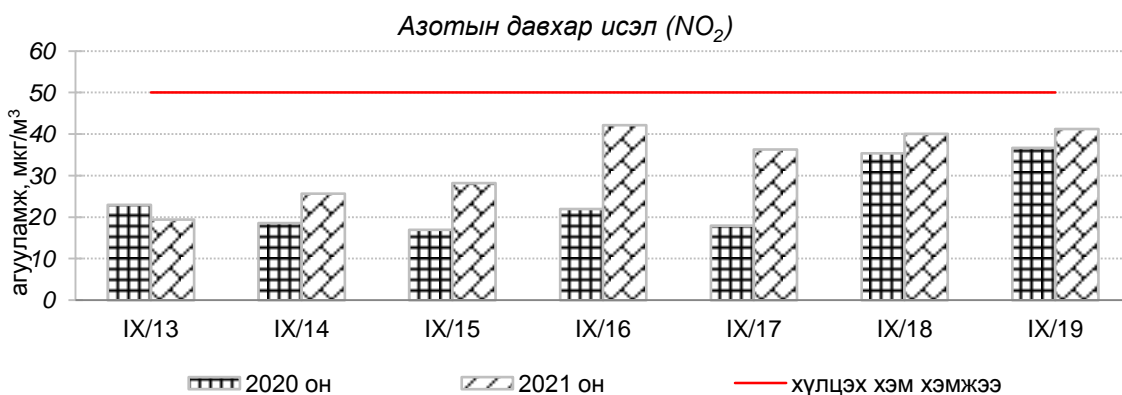
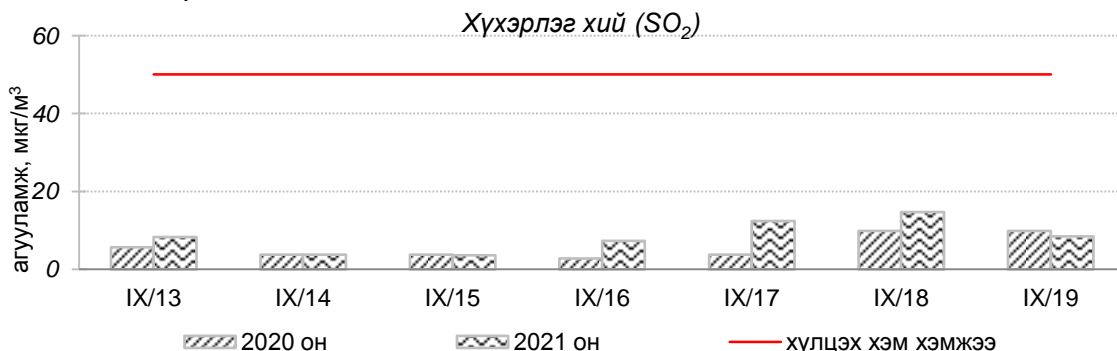


**Улаанбаатар хотын агаарын чанарын өнгөрсөн 7 хоногийн мэдээ  
/2021 оны 9 дүгээр сарын 13-аас 19-ний өдөр/**

Улаанбаатар хотын агаарт түгээмэл бохирдуулах бодис хүхэрлэг хий /SO<sub>2</sub>/, азотын давхар исэл /NO<sub>2</sub>/, тоосонцор /PM10, PM2.5/, нүүрстөрөгчийн дутуу исэл /CO/, озон /O<sub>3</sub>/ -ы агууламжийг тодорхойллоо.



Улаанбаатар хотын өнгөрсөн 7 хоногийн агаарын чанар,  
2021 оны 9 дүгээр сарын 13-аас 19-ний өдөр  
/2020 оны мөн үетэй харьцуулснаар/

№	Бохирдуулах бодисын нэр	MNS 4585:2016	7 хоногийн дундаж агууламж		24 цагийн дунджийн хамгийн их агууламж	
		Хүлцэх агууламж	2020 он	2021 он	2020 он	2021 он
1	Хүхэрлэг хий (SO <sub>2</sub> )	50 мкг/м <sup>3</sup>	6 мкг/м <sup>3</sup>	9 мкг/м <sup>3</sup>	18 мкг/м <sup>3</sup>	42 мкг/м <sup>3</sup>
2	Азотын давхар исэл (NO <sub>2</sub> )	50 мкг/м <sup>3</sup>	25 мкг/м <sup>3</sup>	33 мкг/м <sup>3</sup>	99 мкг/м <sup>3</sup>	139 мкг/м <sup>3</sup>
3	PM10 Тоосонцор	100 мкг/м <sup>3</sup>	52 мкг/м <sup>3</sup>	47 мкг/м <sup>3</sup>	138 мкг/м <sup>3</sup>	146 мкг/м <sup>3</sup>
4	PM2.5 Тоосонцор	50 мкг/м <sup>3</sup>	14 мкг/м <sup>3</sup>	16 мкг/м <sup>3</sup>	38 мкг/м <sup>3</sup>	36 мкг/м <sup>3</sup>
5	Нүүрстөрөгчийн дутуу исэл (CO)	10000 мкг/м <sup>3</sup>	416 мкг/м <sup>3</sup>	505 мкг/м <sup>3</sup>	1666 мкг/м <sup>3</sup>	1863 мкг/м <sup>3</sup>
6	Озон (O <sub>3</sub> )	100 мкг/м <sup>3</sup>	37 мкг/м <sup>3</sup>	32 мкг/м <sup>3</sup>	61 мкг/м <sup>3</sup>	66 мкг/м <sup>3</sup>

Улаанбаатар хотын өнгөрсөн 7 хоногийн цаг агаар,  
2021 оны 9 дүгээр сарын 13-аас 19-ний өдөр  
/2020 оны мөн үетэй харьцуулснаар/

№	Цаг агаарын үзүүлэлт	2020 он	2021 он	Тайлбар
1	Дундаж температур, °C	7.6 °C	13.4 °C	5.8 °C-аар их
2	Салхины дундаж хурд, м/с	1.9 м/с	2.1 м/с	0.2 м/с-ээр их
3	Хур тунадасны хэмжээ, мм	15.5 мм	9.4 мм	9.4 мм хур тунадас орсон.

Улаанбаатар хотын агаарын чанарын индексийн мэдээ  
/2021 оны 9 дүгээр сарын 13-аас 19-ний өдөр/

	Гэр хороолол орчим								Орон сууцны хороолол	Автозам орчим		Үйлдвэрийн бүс			Алслагдмал бүс
	1-р хороолол	100-н айл	Толгойт	Нисэх	Зурагт	Баян-хошуу	Хайлааст	5-н буудал	13-р хороолол	Баруун 4 зам	Амгалан	Цахилгаан станц	Мишээл экспо	Зайсан	Ургах наран
2021.09.13						PM10				NO <sub>2</sub>					
2021.09.14						PM10				NO <sub>2</sub>					
2021.09.15										NO <sub>2</sub>					
2021.09.16		PM10								NO <sub>2</sub>		NO <sub>2</sub>			
2021.09.17		PM10				PM10				NO <sub>2</sub>		NO <sub>2</sub>			
2021.09.18		PM10				PM10				NO <sub>2</sub>		NO <sub>2</sub>			
2021.09.19		NO <sub>2</sub>								NO <sub>2</sub>		NO <sub>2</sub>			

Агаарын чанарын индекс	Агаарын чанарын ангилал	Эрүүл мэндэд үзүүлэх нөлөөлөл
<b>0 - 50</b>	Цэвэр	Хүний эрүүл мэндэд сөрөг нөлөөгүй.
<b>51-100</b>	Хэвийн	Агаарын чанарын стандартын шаардлага хангана. Гэхдээ зарим хэт мэдрэг хүмүүст амьсгалын замын өвчний шинж тэмдэг илрэх магадлалтай.
<b>101 – 200</b>	Бага бохирдолтой	Хэт мэдрэг хүмүүсийн эрүүл мэндэд сөрөг нөлөөлөл илэрнэ. Зүрх судас, амьсгалын замын архаг өвчтэй, ялангуяа гуурсан хоолойн багтраа өвчтэй хүмүүс нөлөөлөлд илүү өртөнө.
<b>201 – 300</b>	Бохирдолтой	Хүний эрүүл мэндэд сөрөг нөлөөлөл илэрч эхэлнэ. Хэт мэдрэг хүмүүсийн эрүүл мэндэд сөрөг нөлөөлөл хүндээр илэрнэ.
<b>301- 400</b>	Их бохирдолтой	Удаан хугацаагаар гадаа байхад хүний эрүүл мэндэд мэдэгдэхүйц сөрөг нөлөөлөл үзүүлж болно.
<b>401-500</b>	Маш их бохирдолтой	Хүний эрүүл мэндэд сөрөг нөлөөтэй.

Өнгөрсөн 7 хоногийн агаарын чанарын хяналт шинжилгээний дүнгээр Улаанбаатар хотын агаарын чанар 100-н айл, Баян-хошуу, Баруун дөрвөн зам, Цахилгаан станц орчимд “Бага бохирдолтой”, бусад цэгүүдэд “Цэвэр” болон “Хэвийн” түвшинд байсан байна.

**ЦАГ УУР, ОРЧНЫ ШИНЖИЛГЭЭНИЙ ГАЗАР  
ОРЧНЫ ШИНЖИЛГЭЭНИЙ ХЭЛТЭС**